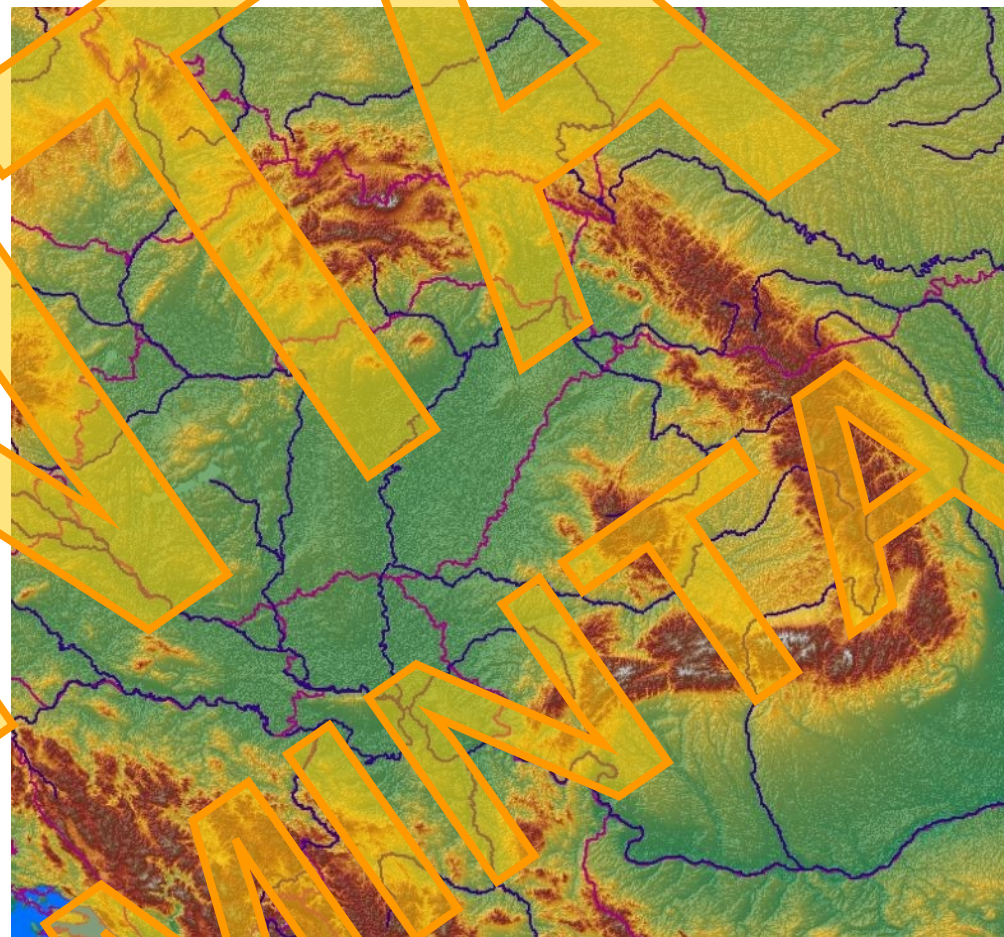




Kárpátok

A Kárpátok részei

- Északnyugati-Kárpátok
- Északkeleti-Kárpátok
- Keleti-Kárpátok
- Nyugati-Kárpátok
- Déli-Kárpátok



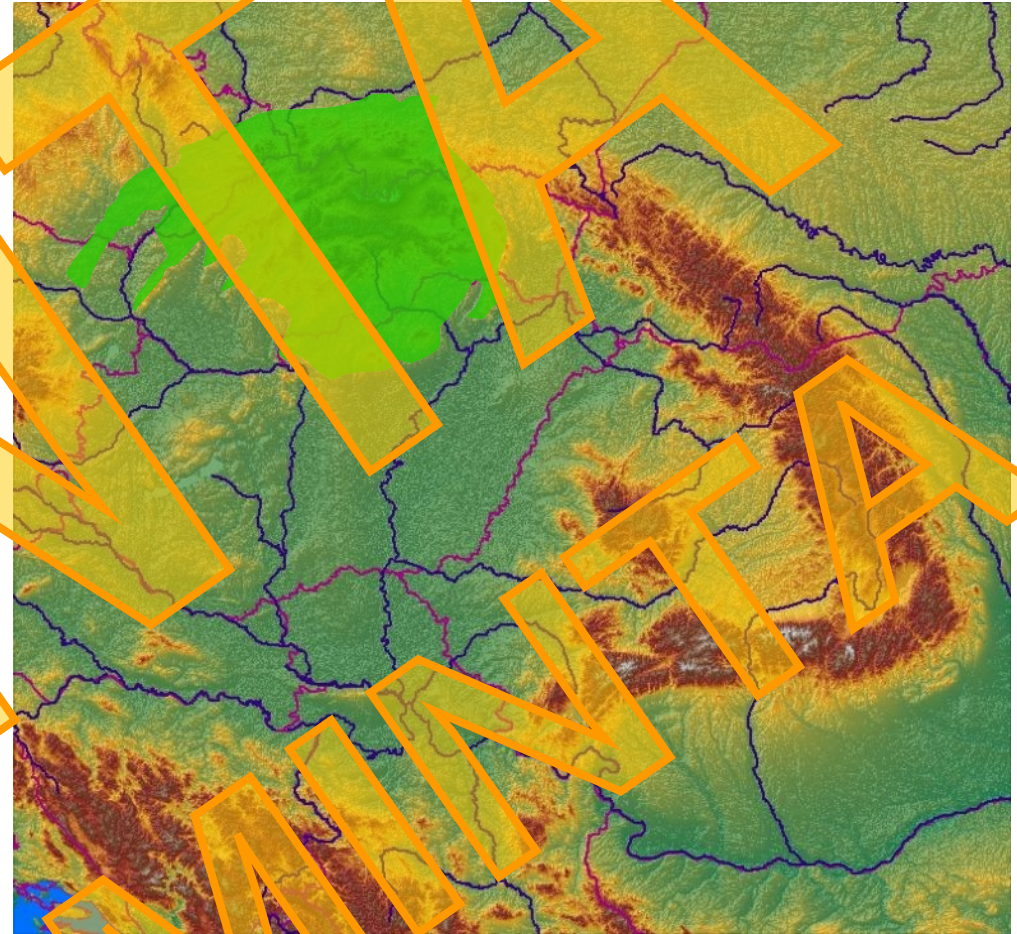
Északnyugati-Kárpátok

- Országok

- Szlovákia
- Ausztria,
- Csehország,
- Lengyelország,
- Magyarország

- Legmagasabb pont:

- Gerlachfalvi-csúcs
- 2665 m




Északkeleti-Kárpátok

- Országok

- Szlovákia
- Csehország,
- Lengyelország,
- Ukrajna,
- Románia

- Legmagasabb pont:

- Hoverla
- 2061 m



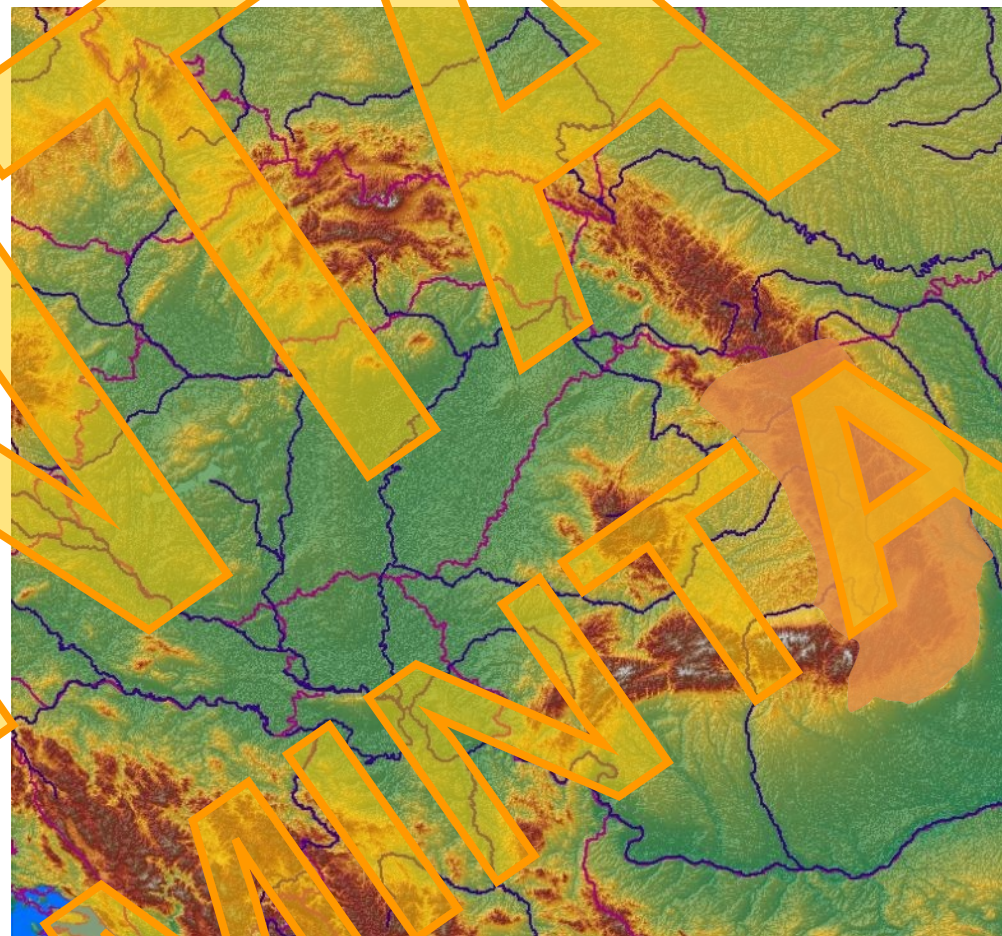
Keleti-Kárpátok

- Országok

- Lengyelország,
- Szlovákia,
- Ukrajna,
- Románia

- Legmagasabb pont:

- Nagy-Pietrosz
- 2303 m



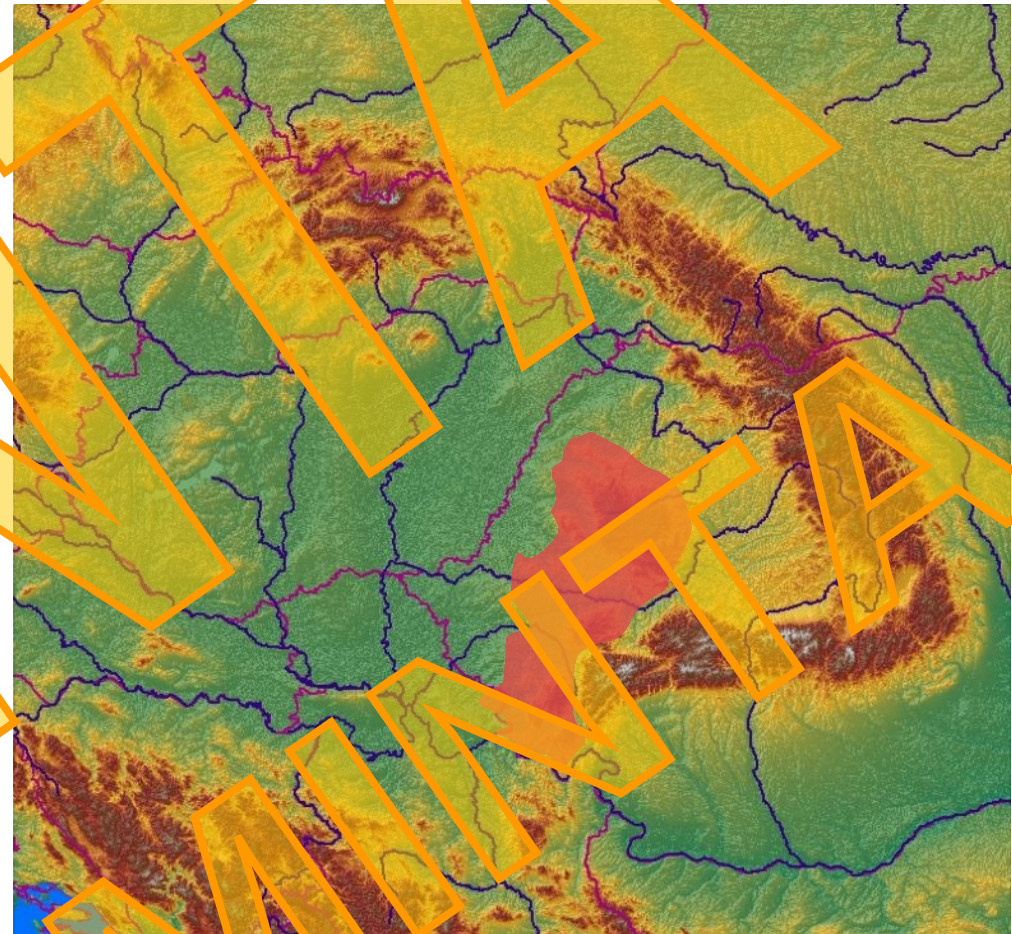
Nyugati-Kárpátok

- Országok

- Románia,
- Szerbia

- Legmagasabb pont:

- Nagy-Bihar
- 1849 m



Déli-Kárpátok

- Országok

- Románia

- Legmagasabb pont:

- Moldoveanu csúcs

- 2543 m

